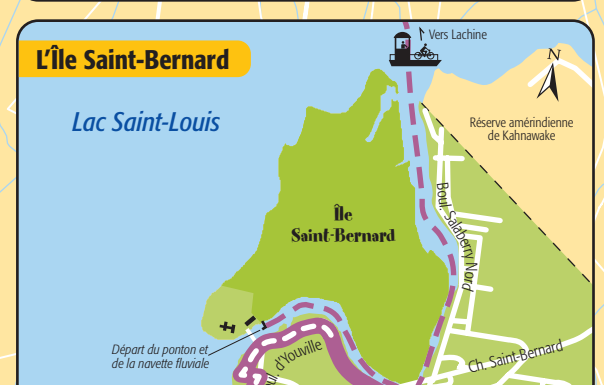
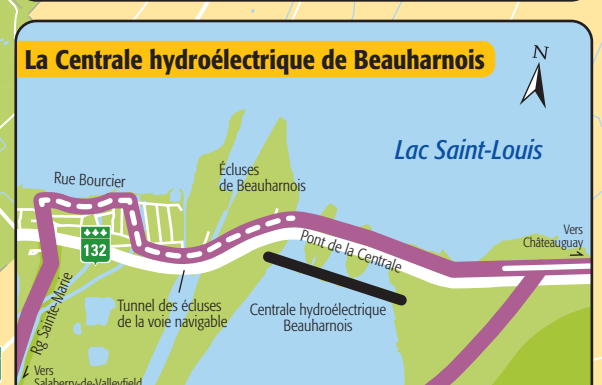
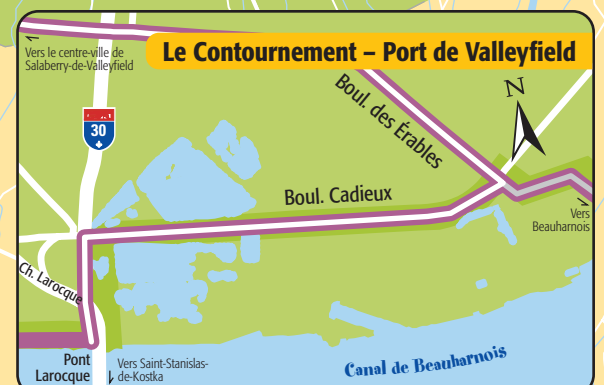


15 tronçons à pédaler!

- I** Le Canal de Lachine
- II** Les Berges de Lachine
- III** La Traversée de l'île Perrot
- IV** La Traversée de l'île Perrot (alternative)
- V** Le Chemin de Lotbinière
- VI** Le Canal de Soulanges
- VII** Les Barrages Coteau
- VIII** Le Centre-ville de Salaberry-de-Valleyfield
- IX** Le Contournement - Port de Valleyfield
- X** Le Canal de Beauharnois
- XI** La Centrale hydroélectrique de Beauharnois
- XII** Beauharnois-Maple Grove
- XIII** La Rive-sud du lac Saint-Louis
- XIV** L'Île St-Bernard
- XV** Les Berges du fleuve

PARCOURS DE L'ÉCLUSIER

6 canaux à découvrir du canal de Lachine à celui de Beauharnois
Boucle de 160 km
 80 km sur piste
 80 km sur route



Parcours de l'Éclusier

- Piste cyclable asphaltée
- Piste cyclable en poussière de roche
- Bande cyclable
- Chaussée désignée
- Sur route

Tronçons de I à XV

- Limite entre les tronçons
- Hébergement
- Attrait
- Boutique vélo

Renseignements touristiques - permanent

- Renseignements touristiques - permanent
- Renseignements touristiques - saisonnier

Stationnement

- Stationnement

Vue panoramique

- Vue panoramique

LES TRAVERSÉES DU FLEUVE
 Consultez les horaires page 4

0 5 km
 © Point de Vue Cartographie